


Trasa:


Szczukowice - Jaworznia - Szewce -
Jaskinia Raj - Czerwona Góra - Zelejowa -
Chęciny - Korzecko - Jedlnica - Bolmin -
Milechowy - Zajączków - Miedzianka - Skąła -
Gałęzice - Zawada - Łaziska - Piekoszków -
Podzamcze Piekoszowskie - Szczukowice




<https://greenvelo.pl/>

Starostwo Powiatowe w Kielcach

 ul. Wrzosowa 44, 25-211 Kielce

 41 200 12 00 / 12 08

 sekretariat@powiat.kielce.pl


 www.powiat.kielce.pl



POWIATOWE ŚCIEŻKI ROWEROWE

Szczukowice (gm. Piekoszków) *Trasa:* → Szczukowice (gm. Piekoszków)
56,4 km

Chelosiowa Jama – rezerwat przyrody znajduje się na terenie nieczynnego kamieniołomu w Jaworzni. Wyróżnia go niezwykła forma krasu oraz najdłuższy w regionie system jaskiniowy. Znajdująca się tu jaskinia Chelosiowa Jama, połączona z Jaskinią Jaworznicką, jest jedną z najdłuższych jaskiń w Polsce.

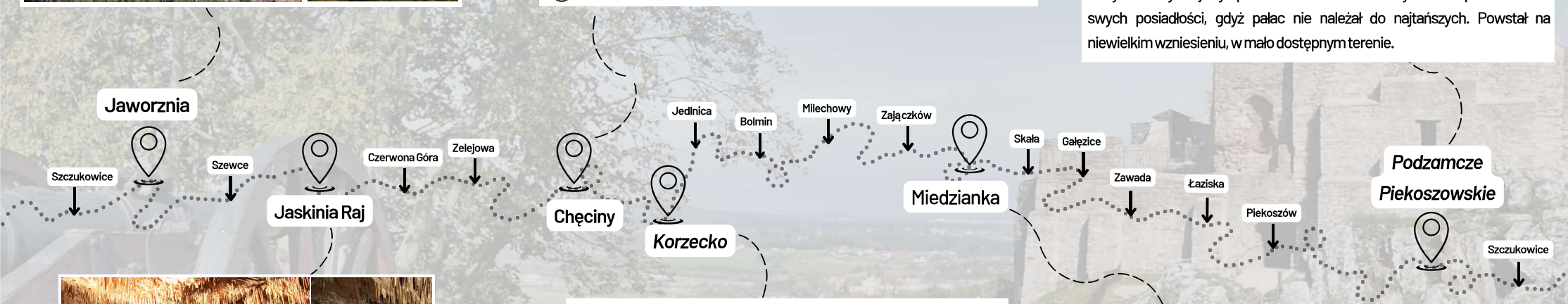


Zamek w Chęcinach – zamek wzniesiono na grzbiecie skalistego wzgórza na przełomie XII i XIV w. Z tamtego okresu pochodzi część wschodnia – tzw. zamek górny, na którym znajdowały się dwie cylindryczne wieże, dom mieszkalny, skarbiec i kaplica. Część zachodnia – gospodarcza, z charakterystyczną, kwadratową wieżą, powstała w XV w. W średniowieczu, górująca nad okolicą warownia, służyła jako więzienie dla wrogów państwa oraz uposażenie żon władców. Kres świetności zamku przyniósł wiek XVII.

<https://zamek.checiny.pl/>



Pałac Tarłów – swoim kształtem i cechami charakterystycznymi przypomina zamek. Pałac powstał w latach 1649-55, wzorowany na Pałacu Biskupów Krakowskich w Kielcach. Początkowo był własnością rodziny Tarłów. To właśnie Jan Aleksander Tarło wystawił go dla swojej drugiej żony – księżniczki Anny Czartoryskiej. By sprostać oczekiwaniom żony musiał sprzedać wiele swych posiadłości, gdyż pałac nie należał do najtańszych. Powstał na niewielkim wzniesieniu, w mało dostępnym terenie.



Jaskinia Raj – to jedna z największych atrakcji województwa świętokrzyskiego. Wyróżnia się bogatą i dobrze zachowaną szatą naciekową, która sprawia, że jest jedną z najpiękniejszych jaskiń krasowych na świecie. Uznano ją za wybitne stanowisko archeologiczne i rezerwat przyrody nieożywionej. Jest to jaskinia o rozwinięciu poziomym z unikatowym na skalę światową zagęszczeniem stalaktytów o różnych formach. To właśnie stalagmity, stalaktyty, draperie, perły jaskiniowe, jeziorka i inne formy naciekowe sprawiły, że Raj jest najchętniej odwiedzaną jaskinią w Polsce.

<https://jaskiniaraj.pl/>

Europejskie Centrum Edukacji Geologicznej w Korzecku – To nowoczesny ośrodek naukowo-badawczy zlokalizowany na terenie nieczynnego kamieniołomu Korzecko w Chęcinach, nieopodal rezerwatu przyrody nieożywionej Góra Rzepka.

<https://www.eceg.uw.edu.pl/>



Rezerwat Góra Miedzianka –

Miedzianka, położona 354 m n.p.m., jest trzecim co do wysokości oraz najbardziej wysuniętym na zachód szczytem Grzbiecia Chęcińskiego. Mimo niewielkich rozmiarów, jest też jedną z najbardziej malowniczych gór w Górach Świętokrzyskich, nazywaną niekiedy Świętokrzyskim Giewontem. Na terenie rezerwatu mieszczą się też dwa nieczynne już kamieniołomy wapienia (Sztolnie Teresa oraz Zofia).