


Trasa:

Raków - Jamno - Lipiny - Rembów - Bardo -
Sędek - Widełki - Łukawa - Korzenno -
Drogowle - Raków



<https://greenvelo.pl/>

Starostwo Powiatowe w Kielcach

 ul. Wrzosowa 44, 25-211 Kielce

 41 200 12 00 / 12 08

 sekretariat@powiat.kielce.pl

 www.powiat.kielce.pl



POWIATOWE ŚCIEŻKI ROWEROWE

Raków *Trasa:* → Raków
44 km

Dom Wójta w Rakowie – najokazalszy budynek Rakowa, zwany też Domem Ariańskim, wzniesiony na przełomie XVI i XVII w. Wyróżnia go późnorenesansowy styl. Dom, pamiętający czasy braci polskich, często zmieniał właścicieli. Mieściły się tu m.in. karczma, magazyn i biblioteka. Można obejrzeć wystawę poświęconą historii miasteczka i ruchowi ariańskiemu na ziemiach polskich.



Widok z Koźła

Dom ministra ariańskiego w Rakowie, zwany też Murowanćem, wzniesiono na przełomie XVI i XVII stulecia. Znajdował się obok zboru braci polskich. Ariańską świątynię zburzono pod koniec lat trzydziestych XVII wieku, a na jej miejscu powstał stojący do dziś kościół pw. św. Trójcy. W tym czasie Murowanć został przejęty przez parafię rzymskokatolicką. W XIX wieku dobudowano do niego plebanię.



Panorama Bardo

Raków

Jamno

Lipiny

Rembów

Bardo

Sędek

Widelki



Łukawa

Korzenno

Drogowle

Raków

Jezioro Charicza



Kościół w Drogowlach (św. Andrzeja) – Kościół św. Andrzeja wzniesiony w latach 1620-30. W Rakowie i okolicach dominował wówczas arianizm (ruch braci polskich) dlatego Biskup krakowski Andrzej Lipski postanowił wspomóc katolików, wznosząc późnorenesansową świątynię. Ponadto zachowały się tu XIX- wieczne epitafia. Poniżej kościoła, nad Czarną znajdują się ruiny zespołu dworskiego z II połowy XIX w. zniszczonego w czasach II wojny światowej.



Rzeka Czarna

