


Trasa:


Mniów - Serbinów - Rogowice - Długojów -
Samsonów - Piechotne - Jasiów - Zagnańsk -
Bartków - Samsonów - Kołomań - Umer -
Ćmińsk Świątełek - Ćmińsk - Bobrza -
Porzecze - Oblęgorek - Oblęgór Widoma -
Malmurzyn - Piaski - Mniów




<https://greenvelo.pl/>

Starostwo Powiatowe w Kielcach

 ul. Wrzosowa 44, 25-211 Kielce


 41 200 12 00 / 12 08

 sekretariat@powiat.kielce.pl

 www.powiat.kielce.pl



POWIATOWE ŚCIEŻKI ROWEROWE

Mniów  Mniów
Trasa:
50,2 km



Kamień neolityczny – odkryty w 1988r. w Kontrewersie koło Mniowa, który uznany jest za jeden z najcenniejszych zabytków archeologicznych w Polsce. Prawdopodobnie przedstawia on dwie postacie – kobietę i mężczyznę. Według najnowszych teorii symbole te związane są z neolitycznym kultem rolniczym.

Kościół św. Stanisława w Mniowie



Dąb Bartek - Król Puszczy Świętokrzyskiej i najstynniejsze polskie drzewo, które jest pomnikiem przyrody prawnie chronionym od 1954 roku. Jego rozmiary są imponujące – obwód 985 cm, wysokość 30 m, rozpiętość korony 40m. Z historią dębu związane są również ciekawe legendy. Jedną z nich głosi, że w cieniu tego drzewa odpoczywał niegdyś sam król Jan III Sobieski.



Mur oporowy w Bobrzy / Ruiny zakładu wielkopiecowego – W Bobrzy znajdują się pozostałości po niedokończonej inwestycji największego założenia wielkopiecowego Staropolskiego Okręgu Przemysłowego. Budowę monumentalnej, jak na ówczesne czasy, huty rozpoczęto w 1828 r. z inspiracji Stanisława Staszica. Niestety, powódź oraz wybuch powstania listopadowego spowodowały przerwanie prac. Fabryka miała składać się z odlewni, pięciu wielkich pieców, zapory oraz osiedla robotniczego. Obecnie możemy obejrzeć pozostałości hali fabrycznej, część układu wodnego oraz mur oporowy o wysokości 15 m.

Mniów

Serbinów

Rogowice

Długajów

Samsonów

Piechotne

Jasiów

Zagnańsk

Bartków

Samsonów

Kotomań

Umer

Ćmińsk Świątełek

Ćmińsk

Bobrza

Porzece

Oblęgorek

Oblęgór Widoma

Malmurzyn

Mniów

Piaski



Ruiny Huty Józef w Samsonowie – to jeden z najcenniejszych zabytków Staropolskiego Okręgu Przemysłowego. Zakład powstał w latach 1818-22 z inicjatywy Stanisława Staszica. Wytapiano w nim żelazo z wydobywanych w regionie rud. W czasie powstania styczniowego produkowano tu broń dla polskich oddziałów. Do dzisiaj zachowały się pozostałości wielkiego pieca, wieży wyciągowej, hal produkcyjnych i kanału, którym doprowadzano wodę do zakładu.



Zalew w Umrze – Zbiornik wodny znajdujący się na rzece Bobrzy. Posiada powierzchnię lustra wody 11,9 ha. Średnia głębokość zbiornika wynosi około 2,5 metra. Od strony północnej znajduje się tarlisko ryb natomiast od strony wschodniej znajduje się strzeżone kąpielisko, przy którym znajduje się parking.



Pałac Henryka Sienkiewicza w Oblęgorku – oddział Muzeum Narodowe w Kielcach. Zgromadzone są tu pamiątki i dary dla pisarza. Na parterze odtworzono wygląd i wystrój pomieszczeń z czasów pobytu pisarza. Na piętrze ulokowano ekspozycje poświęcone pisarzowi. Muzeum czynne od wtorku – piątku w godzinach 08:00-15:00, sobota – niedziela od 10:00-16:00



<https://mnki.pl/sienkiewicz/>